

COMUNE DI TERRANOVA DEI PASSERINI

----- LIMITE TERRITORIO COMUNALE

COMUNE DI
CAMAIRAGO

COMUNE DI
CAVACURTA

COMUNE DI
CASALPUSTERLENGO






COMUNE
DI MALEO

COMUNE DI
SOMAGLIA

COMUNE DI FOMBIO

COMUNE DI SAN FIORANO

LEGENDA

-  **Classe I**
Aree particolarmente protette
-  **Classe II**
Aree destinate ad uso prevalentemente residenziale
-  **Classe III**
Aree di tipo misto
-  **Classe IV**
Aree di intensa attività umana
-  **Classe V**
Aree prevalentemente industriali
-  **Classe VI**
Aree esclusivamente industriali
-  **Fascia cuscinetto**
Zone a filtro di aree che si discostano di più di una classe
-  **Fascia di rispetto strade tipo "Db"**
Urbana di scorrimento
-  100 mt.
Fascia di rispetto strade tipo "Cb"
Extraurbana secondaria
-  150 mt.
-  100 mt.
-  250 mt.
Fascia di rispetto ferroviaria
-  **Aree destinate a spettacolo temporaneo**
-  **Territorio Comuni confinanti**
Classificazione acustica non agli atti



Comune di CODOGNO

Provincia di Lodi

ADEGUAMENTO PIANO DI ZONIZZAZIONE ACUSTICA

3 Stato di Progetto Zonizzazione Acustica

3.3 INQUADRAMENTO COMUNI CONFINANTI

scala 1:10.000

data: settembre 2010

Redattori: Arch. PAOLA DANSI
Responsabile Servizio Ecologia Ambiente - ERP

Geom. SILVANO PALAZZINA
Responsabile Settore Manutenzioni

Collaboratore: Geom. MARIS MASSIMO

Rilievi fonometrici: Ing. PAOLA ZAMBARBIERI

Assessore Ecologia e Ambiente
Arch. ENRICO SANSOTERA

Il Segretario Direttore Generale
Dott. ROBERTO FALCONE

Il Sindaco

Rag. EMANUELE DOSSENA

Adozione: Delibera C.C. n. 24 del 24 marzo 2010

Approvazione: Delibera C.C. n. 5 del 13 gennaio 2011