


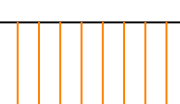
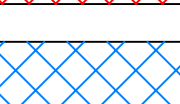
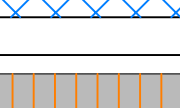










LEGENDA

-  **Classe I**
Aree particolarmente protette
-  **Classe II**
Aree destinate ad uso prevalentemente residenziale
-  **Classe III**
Aree di tipo misto
-  **Classe IV**
Aree di intensa attività umana
-  **Classe V**
Aree prevalentemente industriali
-  **Classe VI**
Aree esclusivamente industriali
-  **Fascia cuscinetto**
Zone a filtro di aree che si discostano di più di una classe
-  **Fascia di rispetto strade tipo "Db"**
Urbana di scorrimento
-  100 mt. **Fascia di rispetto strade tipo "Cb"**
Extraurbana secondaria
-  150 mt.
-  100 mt. **Fascia di rispetto ferroviaria**
-  250 mt.
-  **Aree destinate a spettacolo temporaneo**



Comune di CODOGNO
Provincia di Lodi

ADEGUAMENTO PIANO DI ZONIZZAZIONE ACUSTICA

**3 Stato di Progetto
Zonizzazione Acustica**

3.1. A CLASSIFICAZIONE ACUSTICA - NORD
scala 1:2.000 data: settembre 2010

Redattori: Arch. PAOLA DANSI
Responsabile Servizio Ecologia Ambiente - ERP
Geom. SILVANO PALAZZINA
Responsabile Settore Manutenzioni

Collaboratore: Geom. MARIS MASSIMO

Rilevi fonometrici: Ing. PAOLA ZAMBARBIERI

Assessore Ecologia e Ambiente
Arch. ENRICO SANSOTERA

Il Sindaco
Rag. EMANUELE DOSSENA

Il Segretario Direttore Generale
Dott. ROBERTO FALCONE

Adozione: Delibera C.C. n. 24 del 24 marzo 2010
Approvazione: Delibera C.C. n. 5 del 13 gennaio 2011

