













LEGENDA

-  Albero monumentale
-  Albero presente (conifera)
-  Albero presente (latifoglia)
-  Albero secco
-  Albero abbattuto
-  Cespuglio
-  Cupressacea
-  Non conforme alle UNI EN 1176
-  Conforme alle UNI EN 1176
-  Panchina
-  Cestino
-  Lampione

COMUNE DI CODOGNO

PROVINCIA DI LODI

RILIEVO DELLE INFRASTRUTTURE
E DEGLI ESEMPLARI ARBOREI
SITI NELL'AREA VERDE
DI VIA C. LAMBERTI
Codice area 12

Planimetria generale

Planimetria Generale del parco
e disposizione degli alberi

scale:	bruciata:	data:
1:200	UNICA	20.07.2004
		aggiornamenti:

rilevatore: Arch. Chiara Valenzano

UFFICIO TECNICO

CHIARA VALENZANO - ARCHITETTO - DOTTORATO DI RICERCA
CODICE MAZZINI 87 - 26040 LODI - E-MAIL: VALENZANO@UNILV.IT
SETTORE TECNICO - Via Garibaldi 6 - tel. 0377.314.141 - fax 0377.314.977 - sito internet: www.comune.codogno.lodi.it - email: info@comune.codogno.lodi.it

