

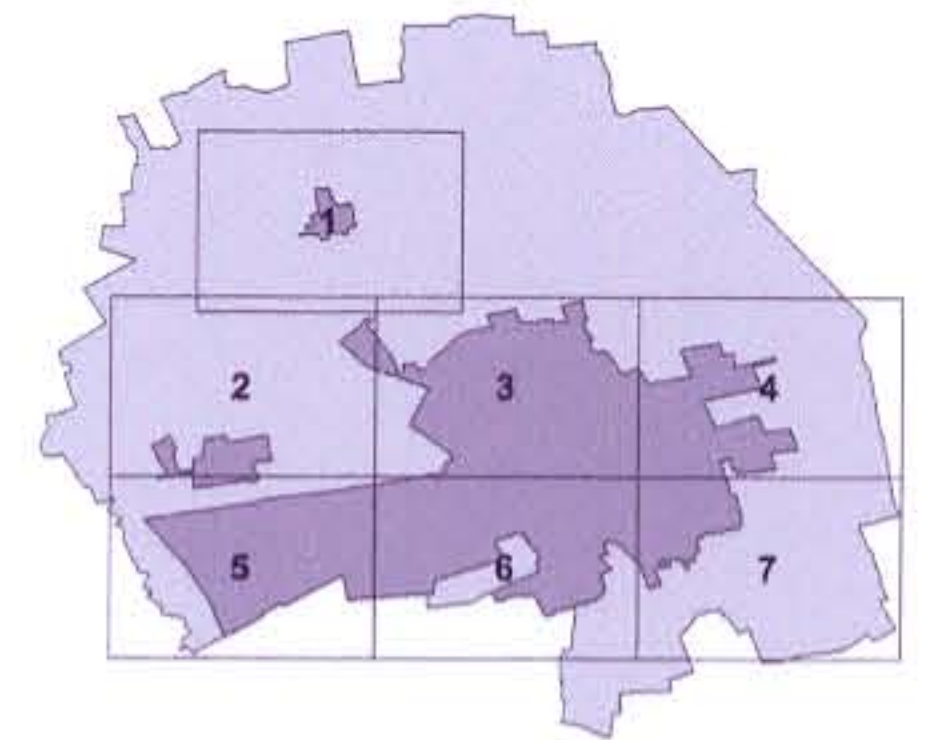
# COMUNE DI CODOGNO

## Piano generale degli impianti







Norme in deroga all'art. 23 del Nuovo Codice della Strada, D. Lgs. 30 aprile 1992 n. 285, testo aggiornato con il D. Lgs. 10 settembre 1993 n. 360 in vigore dal 1 ottobre 1993 e modificato con l'art. 30 L. 07.12.1999 n. 472, integrato con il Regolamento di attuazione e di esecuzione DPR 16 dicembre 1992 n. 495, aggiornato con il DPR 16 settembre 1996 n. 610

## Zonizzazione del territorio comunale (gen. 2008)

### Tavola 6



### Legenda

-  Zona A1
-  Zona A2
-  Zona A3
-  Zona B
-  Confine centri abitati
-  Confine comunale

